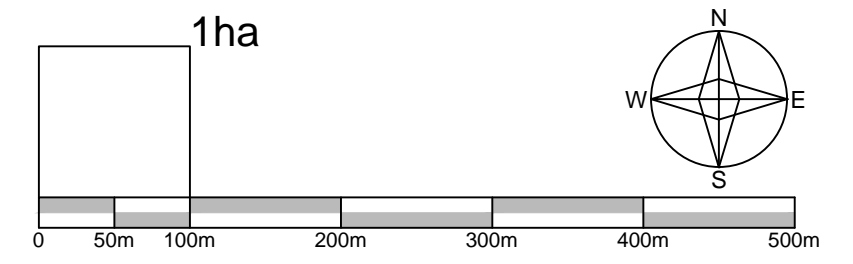
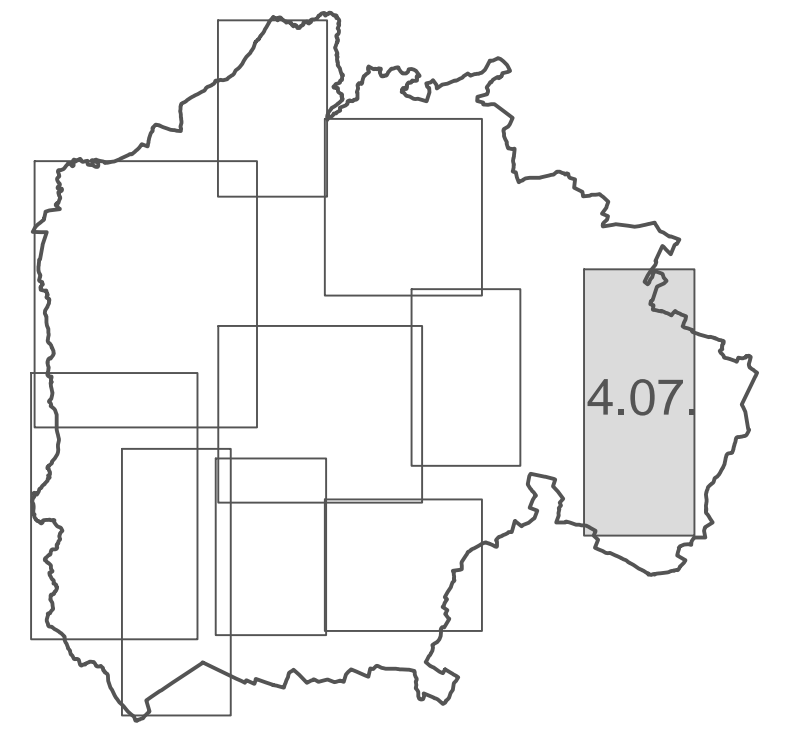


3.1.9



TERITORIJALNE I STATISTIČKE GRANICE

- GRANICA ŽUPANIJE
- GRANICA OPĆINE
- GRANICE NASELJA

GRADEVINSKA PODRUČJA - POVRŠINE ZA RAZVOJ I UREĐENJE NASELJA

- | | | |
|--|---|---------------------------------------|
| izgrađeno | neizgrađeno
uređeno / neuređeno | MJEŠOVITA, PRETEŽITO STAMBENA NAMJENA |
| | | |

GRADEVINSKA PODRUČJA - POVRŠINE IZDOVJENE NAMJENE IZVAN NASELJA

- GOSPODARSKA NAMJENA ZA PROIZVODNJU ENERGIJE IZ OBNOVLJIVIH IZVORA

3.0. ARHEOLOŠKI LOKALITETI I ZONE



- 3.1. ARHEOLOŠKI LOKALITETI
- 3.1.9. Remetinec, šuma Novakuša, antička cesta (E)

PROMETNA MREŽA

- DRŽAVNA CESTA
- ŽUPANIJSKA CESTA
- LOKALNA CESTA (POSTOJEĆA/PLANIRANA)
- NERAZVRSTANA CESTA (POSTOJEĆA/PLANIRANA)
- NERAZVRSTANA CESTA U POLJOPRIVREDNOM PODRUČJU

ZAŠTITNI POJASEVI INFRASTRUKTURNIH GRAĐEVINA

- zaštitni pojas magistralnog plovnoda
- 30m obostrano od osi plovnoda
- za sve zahvate u zaštitnom pojasu potrebno je zatražiti posebne uvjete vlasnika plovnoda "PLINACRO" d.o.o.

V. IZMJENE I DOPUNE PPUO GRADEC

GRADEVINSKA PODRUČJA

- ZAHTEJEV ZA IZMJENU PPUO
- REDNI BROJ ZAHTEJVA
- PROŠIRENJE GRADEVINSKOG PODRUČJA PREMA ZAHTEJEVU

PROMETNA MREŽA

- državna brza cesta (označena kao izgrađena)
D12: Zabrdje (DC10) - Haganj - Zvonik - Bjelovar - Virovitica - Terezino Polje
(GP Terezino Polje (granica RH/Mađarska))
- brisanje koridora brze ceste
- željeznička pruga za lokalni promet L214 Gradec - Sveti Ivan Žabno
(označena kao izgrađena)
- brisanje koridora željezničke pruge

ZAGREBAČKA ŽUPANIJA



OPĆINA GRADEC

Naziv prostornog plana:

PROSTORNI PLAN UREĐENJA OPĆINE GRADEC
V. IZMJENE I DOPUNE
prijedlog plana za ponovnu javnu raspravu

Naziv kartografskog prikaza:

HAGANJ

Broj kartografskog prikaza: 4.07.

Mjerilo kartografskog prikaza: 1 : 5 000

Odluka Općinskog vijeća o izradi plana:
Glasnik Zagrebačke županije br. 15/22

Javna rasprava objavljena u listu:
"24 sata" od 11. 07. 2022.
"24 sata" od 07. 09. 2022.

Odluka Općinskog vijeća o donošenju plana:
Glasnik Zagrebačke županije br. /

Javni uvid održan:
od 13. 07. 2022. do 22. 07. 2022.
od 08. 09. 2022. do 19. 09. 2022.

Pečat tijela odgovornog za provođenje javne rasprave:

Odgovorna osoba za provođenje javne rasprave:

Ljubica Ambrušec mag.ing.agr.

Mišljenje na konačni prijedlog prema članku 107. Zakona o prostornom uređenju (NN153/13, 65/17, 114/18, 39/19 i 98/19):

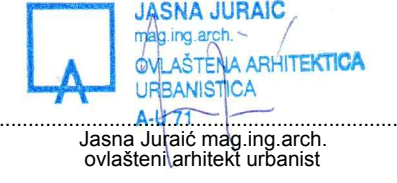
Pravna osoba koja je izradila plan:

Arhitektonski Atelier Deset d.o.o. za arhitekturu i urbanizam Kneza Mislava 15 Zagreb

Pečat pravne osobe koja je izradila plan:



Odgovorna osoba:



Stručni tim u izradi plana:

Ivan Mucko ovlašten arhitekt urbanist
David Cvetko dipl.ing.agr.Sven Lazić bacc.ing.aedif.
Ines Bilandžić Arbutina dipl.iur.

Pečat Općinskog vijeća:

Predsjednica Općinskog vijeća:

Gordana Ivačin

Istovjetnost prostornog plana s izvornikom ovjerava:

Pečat nadležnog tijela: