

TERITORIJALNE I STATISTIČKE GRANICE

- - - - - GRANICA ŽUPANIJE
- - - - - GRANICA OPĆINE
- - - - - GRANICE NASELJA

GRAĐEVINSKA PODRUČJA - POVRŠINE ZA RAZVOJ I UREĐENJE NASELJA

- izgrađeno
- neizgrađeno uređeno / neuređeno
- MJEŠOVITA, PRETEŽITO STAMBENA NAMJENA

GRAĐEVINSKA PODRUČJA - POVRŠINE IZDVOJENE NAMJENE IZVAN NASELJA

- GOSPODARSKA NAMJENA - TURISTIČKA
- SPORT I REKREACIJA

OSTALE POVRŠINE

- VODENE POVRŠINE - JEZERO FUKA
- ZONA AMATERSKIH RADIJSKIH POSTAJA

PROMETNA MREŽA

- ŽUPANIJSKA CESTA
- - - - - LOKALNA CESTA (POSTOJEĆA/PLANIRANA)
- - - - - NERAZVRSTANA CESTA (POSTOJEĆA/PLANIRANA)
- NERAZVRSTANA CESTA U POLJOPRIVREDNOM PODRUČJU

V. IZMJENE I DOPUNE PPUO GRADEC

TERITORIJALNE I STATISTIČKE GRANICE

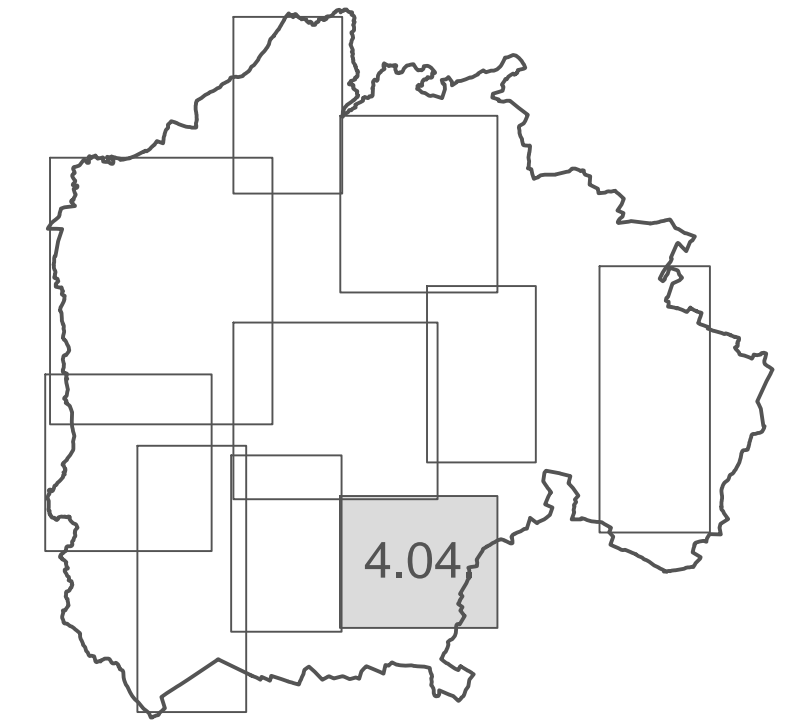
- - - - - GRANICA NASELJA IZ PPUO KOJA SE KORIGIRA
- - - - - GRANICA NASELJA PREMA DGU




GRAĐEVINSKA PODRUČJA

- ZAHTJEV ZA IZMJENU PPUO
- 12 REDNI BROJ ZAHTJEVA U JAVNOJ RASPRAVI
- OZNAČENO KAO NEIZGRAĐENO UREĐENO GRAĐEVINSKO PODRUČJE

MJERE PROVEDBE PLANA

- BRISANJE OBAVEZE IZRADE URBANISTIČKOG PLANA UREĐENJA



	
<b>ZAGREBAČKA ŽUPANIJA</b> <b>OPĆINA GRADEC</b>	
Naziv prostornog plana:	
<b>PROSTORNI PLAN UREĐENJA OPĆINE GRADEC</b> V. IZMJENE I DOPUNE prijedlog plana za ponovnu javnu raspravu	
Naziv kartografskog prikaza:	
<b>FUKA</b>	
Broj kartografskog prikaza: <b>4.04.</b>	Mjerilo kartografskog prikaza: <b>1 : 5 000</b>
Odluka Općinskog vijeća o izradi plana: Glasnik Zagrebačke županije br. 15/22	Odluka Općinskog vijeća o donošenju plana: Glasnik Zagrebačke županije br. ___/___
Javna rasprava objavljena u listu: "24 sata" od 11. 07. 2022. "24 sata" od 07. 09. 2022.	Javni uvid održan: od 13. 07. 2022. do 22. 07. 2022. od 08. 09. 2022. do 19. 09. 2022.
Pečat tijela odgovornog za provođenje javne rasprave:	Odgovorna osoba za provođenje javne rasprave:
	Ljubica Ambrušec mag.ing.agr.
Mišljenje na konačni prijedlog plana prema članku 107. Zakona o prostornom uređenju (NN153/13, 65/17, 114/18, 39/19 i 98/19):	
Pravna osoba koja je izradila plan:	
<b>Arhitektonski Atelier Deset</b> d.o.o. za arhitekturu i urbanizam    Kneza Mislava 15 Zagreb	
Pečat pravne osobe koja je izradila plan:	Odgovorna osoba:
	
Stručni tim u izradi plana:	
Ivan Mucko ovlaštení arhitekt urbanist David Cvetko dipl.ing.agr.	Sven Lazić bacc.ing.aedif. Ines Bilandžić Arbutina dipl.iur.
Pečat Općinskog vijeća:	Predsjednica Općinskog vijeća:
	Gordana Ivačin
Istovjetnost prostornog plana s izvornikom ovjerava:	Pečat nadležnog tijela: