

TERITORIJALNE I STATISTIČKE GRANICE

- - - - - GRANICA ŽUPANIJE
- - - - - GRANICA OPĆINE
- - - - - GRANICE NASELJA

GRAĐEVINSKA PODRUČJA - POVRŠINE ZA RAZVOJ I UREĐENJE NASELJA

		MJEŠOVITA, PRETEŽITO STAMBENA NAMJENA
izgrađeno	neizgrađeno	uređeno / neuređeno

GRAĐEVINSKA PODRUČJA - POVRŠINE IZDVOJENE NAMJENE IZVAN NASELJA

		GOSPODARSKA NAMJENA - TURISTIČKA
		SPORT I REKREACIJA

OSTALE POVRŠINE

	VODENE POVRŠINE - JEZERO FUKA
	ZONA AMATERSKIH RADIJSKIH POSTAJA

PROMETNA MREŽA

- ŽUPANIJSKA CESTA
- - - - - LOKALNA CESTA (POSTOJEĆA/PLANIRANA)
- - - - - NERAZVRSTANA CESTA (POSTOJEĆA/PLANIRANA)
- NERAZVRSTANA CESTA U POLJOPRIVREDNOM PODRUČJU

V. IZMJENE I DOPUNE PPUO GRADEC

TERITORIJALNE I STATISTIČKE GRANICE

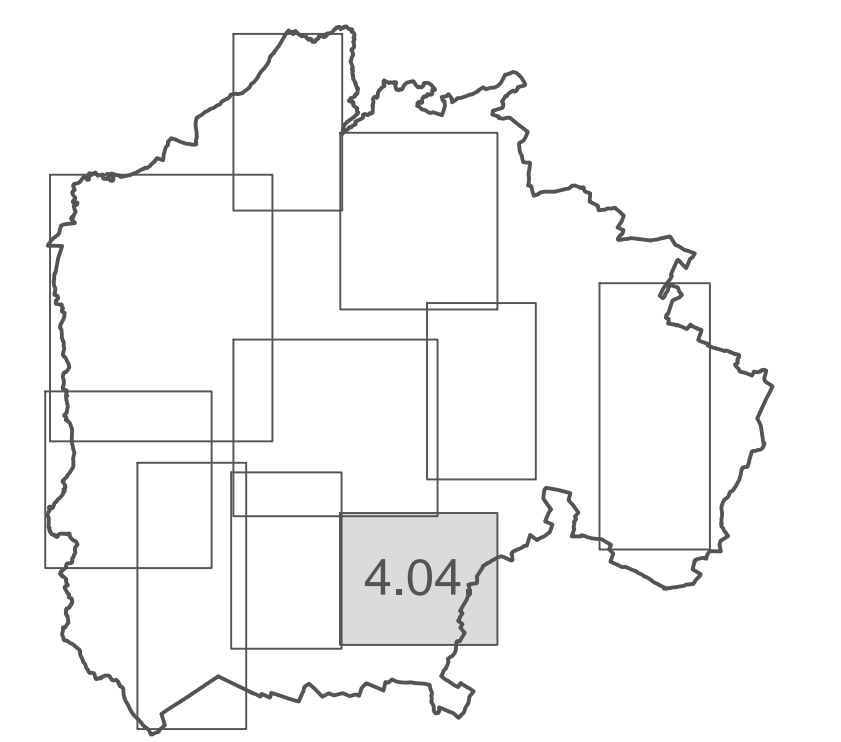
- - - - - GRANICA NASELJA IZ PPUO KOJA SE KORIGIRA
- - - - - GRANICA NASELJA PREMA DGU



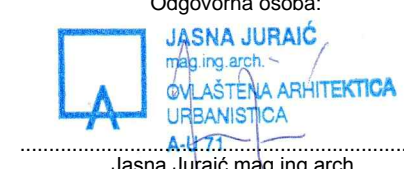
GRAĐEVINSKA PODRUČJA

	OZNAČENO KAO NEIZGRAĐENO UREĐENO GRAĐEVINSKO PODRUČJE
--	---

MJERE PROVEDBE PLANA

	BRISANJE OBAVEZE IZRADA URBANISTIČKOG PLANA UREĐENJA
---	--



 ZAGREBAČKA ŽUPANIJA OPĆINA GRADEC	
Naziv prostornog plana: PROSTORNI PLAN UREĐENJA OPĆINE GRADEC V. IZMJENE I DOPUNE	
Naziv kartografskog prikaza: FUKA	
Broj kartografskog prikaza: 4.04.	Mjerilo kartografskog prikaza: 1 : 5 000
Odluka Općinskog vijeća o izradi plana: Glasnik Zagrebačke županije br. 15/22	Odluka Općinskog vijeća o donošenju plana: Glasnik Zagrebačke županije br. 50/22
Javna rasprava objavljena u listu: "24 sata" od 11. 07. 2022. "24 sata" od 07. 09. 2022.	Javni uvid održan: od 13. 07. 2022. do 22. 07. 2022. od 08. 09. 2022. do 19. 09. 2022.
Pečat tijela odgovornog za provođenje javne rasprave:	Odgovorna osoba za provođenje javne rasprave: Ljubica Ambrušec mag.ing.agr.
Mišljenje na konačni prijedlog plana prema članku 107. Zakona o prostornom uređenju (NN153/13, 65/17, 114/18, 39/19 i 98/19); Zavod za prostorno uređenje Zagrebačke županije; KLASA: 350-02/22-03/7, URBROJ: 238/1-126-22-2, od 21. studenog 2022.	
Pravna osoba koja je izradila plan: Arhitektonski Atelier Deset d.o.o. za arhitekturu i urbanizam Kneza Mislava 15 Zagreb	
Pečat pravne osobe koja je izradila plan: 	Odgovorna osoba:  JASNA JURAIĆ mag.ing.arch. OVLAŠTENI ARHITEKTA URBANISTICA Jasna Juraić mag.ing.arch. ovlašten arhitekt urbanist
Stručni tim u izradi plana: Ivan Mucko ovlašten arhitekt urbanist David Cvetko dipl.ing.agr.	Sven Lazić bacc.ing.aedif. Ines Bilandžić Arbutina dipl.iur.
Pečat Općinskog vijeća:	Predsjednica Općinskog vijeća: Gordana Ivačin
Istovjetnost prostornog plana s izvornikom ovjerava:	Pečat nadležnog tijela: