

TERITORIJALNE I STATISTIČKE GRANICE

- GRANICA ŽUPANIJE
- GRANICA OPĆINE
- GRANICE NASELJA

**GRADEVINSKA PODRUČJA - POVRŠINE ZA RAZVOJ I UREĐENJE NASELJA**

izgrađeno neizgrađeno  
 uređeno / neuređeno

MJEŠOVITA, PRETEŽITO STAMBENA NAMJENA

**GRADEVINSKA PODRUČJA - POVRŠINE IZDVOJENE NAMJENE IZVAN NASELJA**

GOSPODARSKA NAMJENA - TURISTIČKA

SPORT I REKREACIJA

**MJERE PROVEDBE PLANA**

OBUHVAAT OBAVEZNE IZRADE URBANISTIČKOG PLANA UREĐENJA UPU 4 - TURISTIČKO PODRUČJE 'FUKA'

**OSTALE POVRŠINE**

VODENE POVRŠINE - JEZERO FUKA

ZONA AMATERSKIH RADIJSKIH POSTAJA

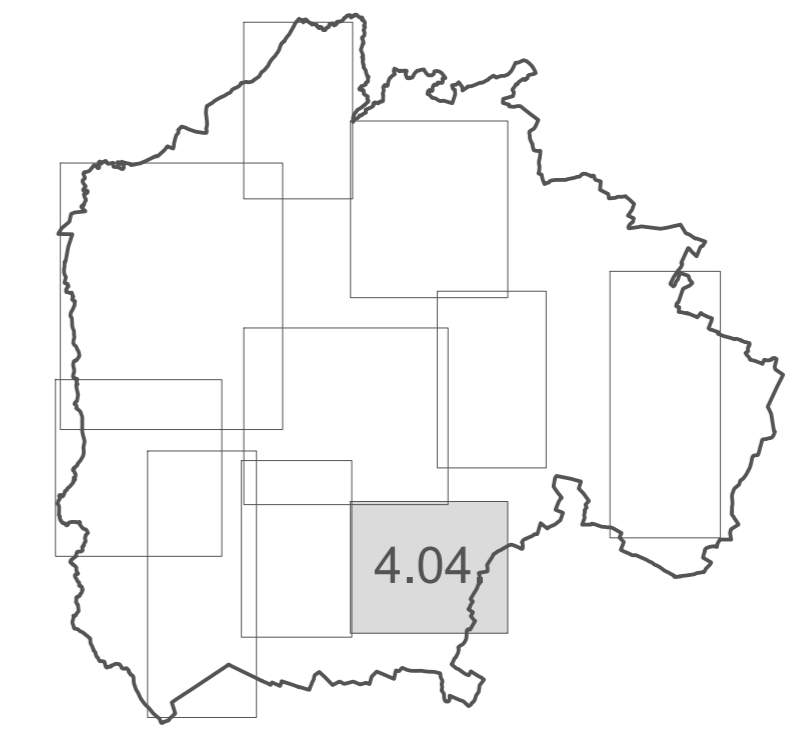
**PROMETNA MREŽA**



- ŽUPANIJSKA CESTA
- LOKALNA CESTA (POSTOJEĆA/PLANIRANA)
- NERAZVRSTANA CESTA (POSTOJEĆA/PLANIRANA)
- NERAZVRSTANA CESTA U POLJOPRIVREDNOM PODRUČJU

**V. IZMJENE I DOPUNE PPUO GRADEC**

TERITORIJALNE I STATISTIČKE GRANICE

- GRANICA NASELJA IZ PPUO KOJA SE KORIGIRA
- GRANICA NASELJA PREMA DGU



 <b>ZAGREBAČKA ŽUPANIJA</b> <b>OPĆINA GRADEC</b>	
Naziv prostornog plana: <b>PROSTORNI PLAN UREĐENJA OPĆINE GRADEC</b> V. IZMJENE I DOPUNE prijedlog plana za javnu raspravu	
Naziv kartografskog prikaza: <b>FUKA</b>	
Broj kartografskog prikaza: <b>4.04.</b> <small>Odluka Općinskog vijeća o izradi plana: Glasnik Zagrebačke županije br. 15/22</small>	Mjerilo kartografskog prikaza: <b>1 : 5 000</b> <small>Odluka Općinskog vijeća o donošenju plana: Glasnik Zagrebačke županije br. ...</small>
<small>Javna rasprava objavljena u listu: "24 sata" od 11. 07. 2022.</small>	<small>Javni uvid održan: od 13. 07. 2022. do 22. 07. 2022.</small>
Pečat tijela odgovornog za provođenje javne rasprave:	Odgovorna osoba za provođenje javne rasprave: Ljiljana Ambrusec mag.ing.agr.
<small>Mišljenje na konačni prijedlog plana prema članku 107. Zakona o prostornom uređenju (NN153/13, 65/17, 114/18, 38/19 i 98/19):</small>	
Pravna osoba koja je izradila plan: <b>Arhitektonski Atelier Deset</b> d.o.o. za arhitekturni i urbanizam    Kneza Mislava 15    Zagreb	
Pečat pravne osobe koja je izradila plan: 	Odgovorna osoba: <b>JASNA JURAIĆ</b> <small>mag.ing.arch. Ovlaštena arhitektica u Zagrebu</small> Jasna Juraić mag.ing.arch. ovlaštena arhitektički urbanist
Stručni tim u izradi plana: Ivan Mucko ovlašten arhitekt urbanist David Cvetko dipl.ing.agr.	Sven Lazić bacc.ing.aedif. Ines Bilandžić Arbutina dipl.ur.
Pečat Općinskog vijeća:	Predsjednica Općinskog vijeća: Gordana Ivačin
Istovjetnost prostornog plana s izvornikom ovjerava:	Pečat nadležnog tijela: