

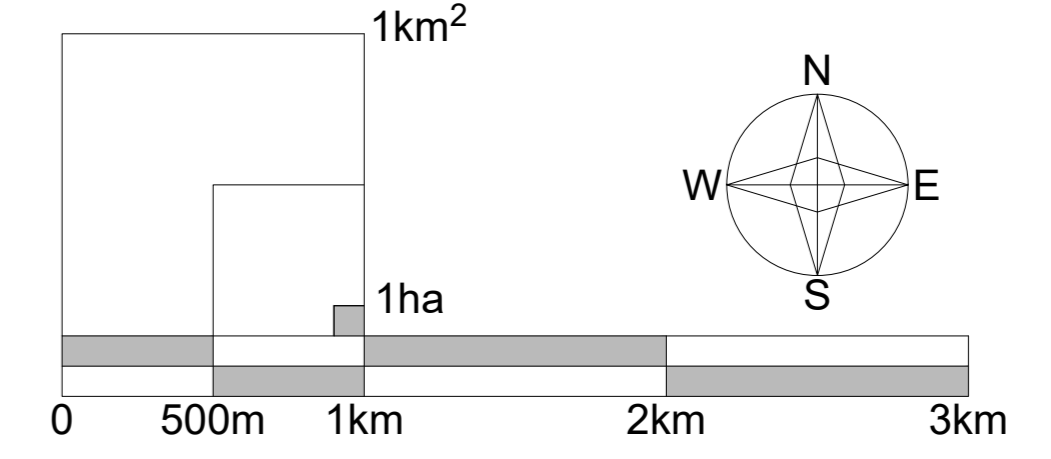




TELEKOMUNIKACIJSKA MREŽA










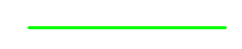


-  UPS - UDALJENI PRETPLATNIČKI STUPANJ GRADEC x=5615000 y=5086580 CUGOVEC x=5617981 y=5086461
-  POSTOJEĆI SAMOSTOJEĆI ANTENSKI STUPOVI ELEKTRONIČKE KOMUNIKACIJSKE INFRASTRUKTURE GRADEC x=5614950 y=5086580 CUGOVEC x=6385724 y=5085558 HAGANJ x=6389490 y=5086422
-  TELEKOMUNIKACIJSKI VODOVI I KANALI - MAGISTRALNI
-  TELEKOMUNIKACIJSKI VODOVI I KANALI - KORISNIČKI
-  SVJETLOVODNI KABEL
-  RR VEZA HAGANJ - FARKAŠEVAC (MINILINK)
-  ZONA ZA SMJEŠTAJ PLANIRANIH ANTENSKIH STUPOVA ELEKTRONIČKE KOMUNIKACIJSKE INFRASTRUKTURE (R = 1500 m)
koordinatne središta kružnica:
1 x=499564.49 y=5088051.97
2 x=499562.13 y=5088969.21
3 x=505903.86 y=5085787.70
4 x=505887.41 y=5082841.99
-  POŠTANSKA MREŽA
-  JEDINICA POŠTANSKE MREŽE
-  RADIO SUSTAV VEZA
-  AMATERSKA RADIJSKA POSTAJA





GRANICE

-  GRANICA ŽUPANIJE
-  GRANICA OPĆINE

V. IZMJENE I DOPUNE PPUO GRADEC

-  postojeće
 -  planirano
 -  DALEKOVOD 10(20) KV
 -  KABELSKI VOD 10(20) KV
 -  TS 10(20)/0.4 KV
 -  POSTROJENJE ZA KORIŠTENJE OBNOVLJIVIH IZVORA ENERGIJE
 - 
 - 
- TELEKOMUNIKACIJSKA MREŽA
-  ELEKTRONIČKA KOMUNIKACIJSKA INFRASTRUKTURA - KABELSKA KANALIZACIJA
 -  ELEKTRONIČKA KOMUNIKACIJSKA INFRASTRUKTURA - KABEL
 -  ELEKTRONIČKA KOMUNIKACIJSKA INFRASTRUKTURA - ZRAČNA
 -  ZONA ZA SMJEŠTAJ PLANIRANIH ANTENSKIH STUPOVA ELEKTRONIČKE KOMUNIKACIJSKE INFRASTRUKTURE (R = 1500 m) (R = 500 m)
koordinatne središta kružnica:
5 x=499564.49 y=5088051.97
6 x=499562.13 y=5088969.21
7 x=505903.86 y=5085787.70
8 x=505887.41 y=5082841.99

 ZAGREBAČKA ŽUPANIJA OPĆINA GRADEC	
Naziv prostornog plana: PROSTORNI PLAN UREĐENJA OPĆINE GRADEC V. IZMJENE I DOPUNE prijedlog plana za javnu raspravu	
Naziv kartografskog prikaza: ELEKTROENERGETSKA I TELEKOMUNIKACIJSKA MREŽA	
broj kartografskog prikaza: 2.2.	Mjerilo kartografskog prikaza: 1 : 25 000
Odluka Općinskog vijeća o izradi plana: Glasnik Zagrebačke županije br. 15/22	Odluka Općinskog vijeća o donošenju plana: Glasnik Zagrebačke županije br. 15/22
Javna rasprava objavljena u listu: 24. slist od 11. 07. 2022.	Javni uvid odijan: od 13. 07. 2022. do 22. 07. 2022.
Pečat tijela odgovornog za provođenje javne rasprave:	Odgovorna osoba za provođenje javne rasprave: Ljubica Ambrušec mag.ing.agr.
Mšjeenje na konačni prijedlog prema članku 107. Zakona o prostornom uređenju (NN153/13, 65/17, 114/18, 39/19) 98/19)	
Pravna osoba koja je izradila plan: Arhitektonski Atelier Deset d.o.o. za arhitekturu i urbanizam Kneza Mislava 15 Zagreb	
Pečat pravne osobe koja je izradila plan: 	Odgovorna osoba: JASNA JURAIĆ ARHITEKTONSKI ODLASTENA ARHITEKTICA URBANISTICA JASNA JURAIĆ mag.ing.arch. ovlaštena arhitektica urbanist
Stručni tim u izradi plana: Ivan Mucko ovlašten arhitekt urbanist David Cvetko dipl.ing.agr.	Sven Lazić bacc.ing.aedif. Ines Bilandžić Arbutina dipl.kur.
Pečat Općinskog vijeća:	Predsjednica Općinskog vijeća: Gordana Ivašin
Istovjetnost prostornog plana s izvornikom ovjerava:	Pečat nadležnog tijela: